

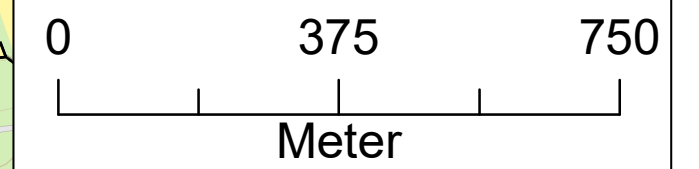


Teckenförklaring

-  Primär skyddszon
-  Fastighetsgränser

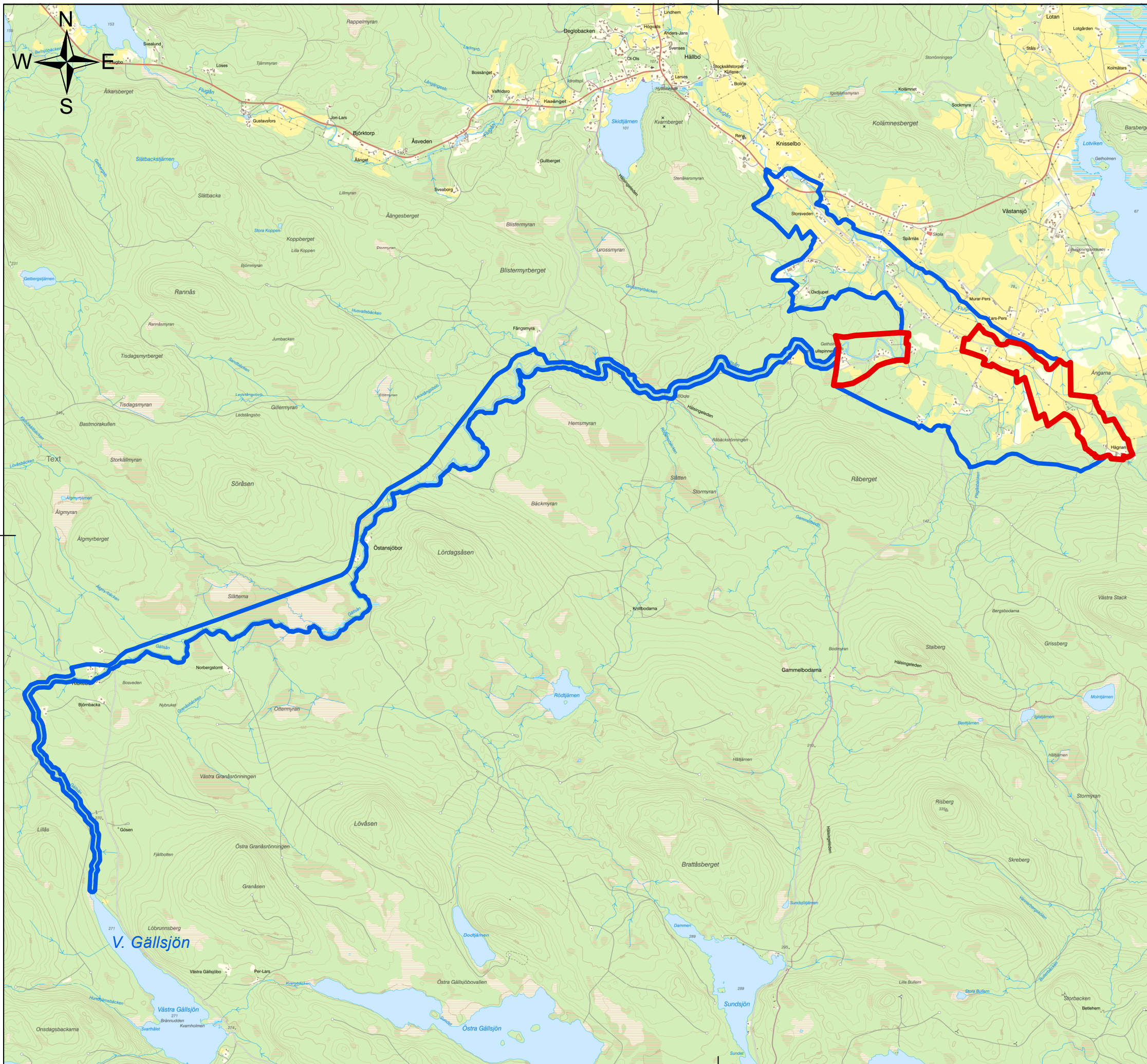
Koordinatsystem: SWEREF 99
 Höjdsystem: RH2000
 Ursprung underlagskarta: Lantmäteriet



BILAGA 3 FÖRSLAG VATTENSKYDDSSOMRÅDE VÄSTANSJÖ VATTENTÄKT BOLLNÄS KOMMUN



UPPDRAG NR 210248	RITAD AV J. Agewall	HANDLÄGGARE
ANSVARIG	GRANSKAD AV	
DATUM 2022-09-01	GRANSKNINGSDATUM	REV. DATUM
FORMAT A3	SKALA	BILAGA/RITNINGNUMMER



Teckenförklaring



Primär skyddszon



Sekundär skyddszon

Koordinatsystem: SWEREF 99

Höjdsystem: RH2000

Ursprung underlagskarta: Lantmäteriet

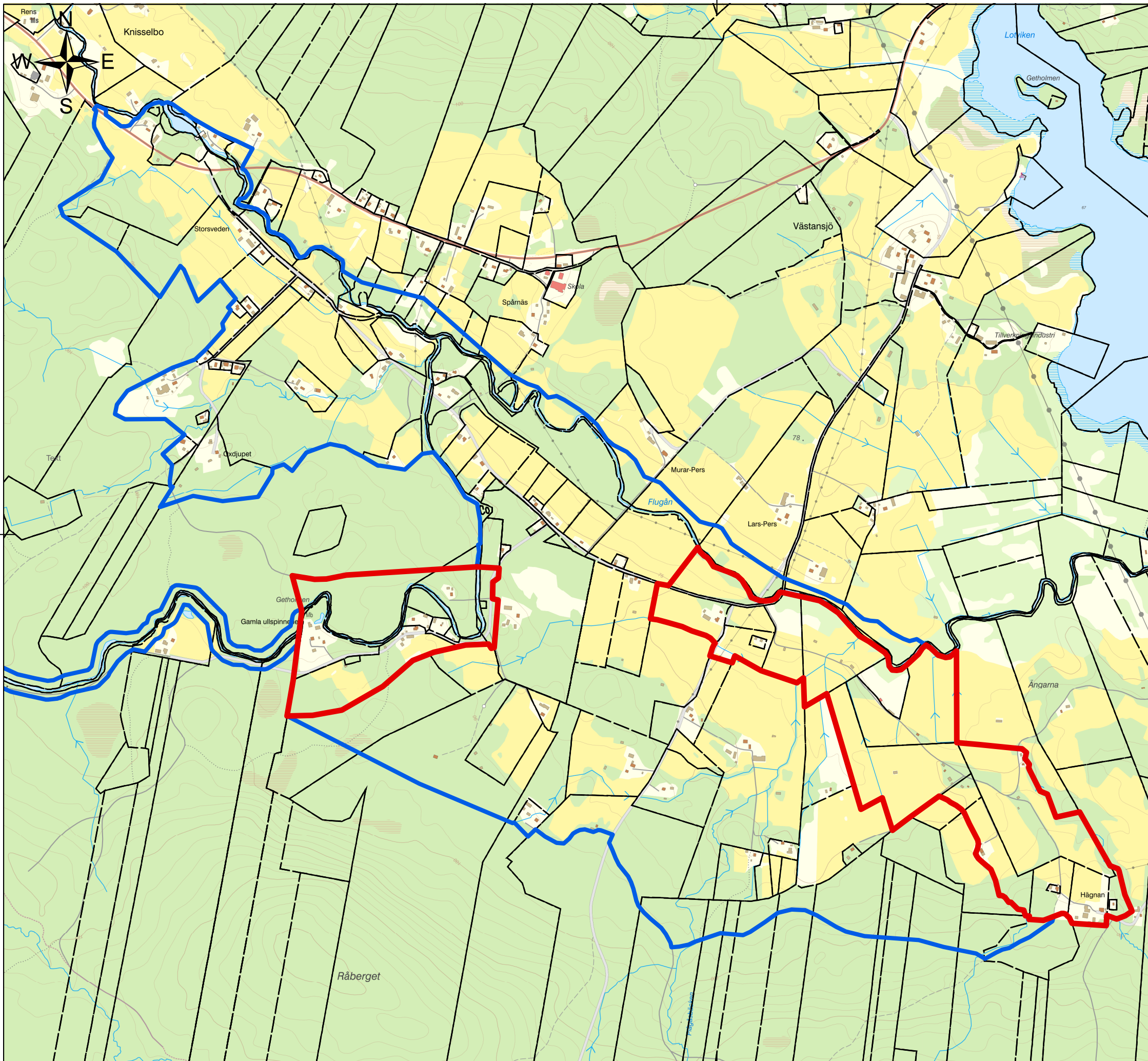
0 1 000 2 000

Meter

BILAGA 3 FÖRSLAG VATTENSKYDDSOMRÅDE VÄSTANSJÖ VATTENTÄKT BOLLNÄS KOMMUN



UPPDRAG NR 210248	RITAD AV J. Agewall	HANDLÄGGARE
ANSVARIG		GRANSKAD AV
DATUM 2022-09-01	GRANSKNINGSDATUM	REV. DATUM
FORMAT A3	SKALA	BILAGA/RITNINGSNUMMER



Teckenförklaring

- Primär skyddszon
- Sekundär skyddszon
- Fastighetsgränser

Koordinatsystem: SWEREF 99
 Höjdsystem: RH2000
 Ursprung underlagskarta: Lantmäteriet

0
400
800
 Meter

BILAGA 3 FÖRSLAG VATTENSKYDDSOMRÅDE VÄSTANSJÖ VATTENTÄKT BOLLNÄS KOMMUN



UPPDRAG NR 210248		RITAD AV J. Agewall	HANDLÄGGARE
ANSVARIG		GRANSKAD AV	
DATUM 2022-09-01	GRANSKNINGSDATUM	REV. DATUM	
FORMAT A3	SKALA	BILAGA/RITNINGNUMMER	